

Eigendomsinformatie







ALGEMEEN

Kadastrale aanduiding	Holten B 4336
	<small>Kadastrale objectidentificatie: 065860433670000</small>
Locatie	Vianenweg 6 7451 TD Holten
	<small>BAG identificatie: 1742010000005847</small>
	<small>Locatiegegevens zijn ontleend aan de Basisregistratie Adressen en Gebouwen</small>
Kadastrale grootte	817 m ²
Grens en grootte	Vastgesteld
Coördinaten	227127 - 476758
Omschrijving	Wonen (recreatie)
Koopsom	
	Koopjaar 2018
Ontstaan uit	Holten B 3954

AANTEKENINGEN

Publiekrechtelijke beperking	Er zijn geen beperkingen bekend
-------------------------------------	---------------------------------

RECHTEN

1 Eigendom (recht van)	
Afkomstig uit stuk	Hyp4 73262/171 Ingeschreven op 31-05-2018 om 12:17
Naam gerechtigde	
Adres	 
Geboren	 te 
	<small>Persoonsgegevens zijn ontleend aan de Basisregistratie Personen</small>
Burgerlijke staat	
Betrokken persoon	 (ten tijde van verkrijging)
	<small>Persoonsgegevens zijn ontleend aan de Basisregistratie Personen</small>